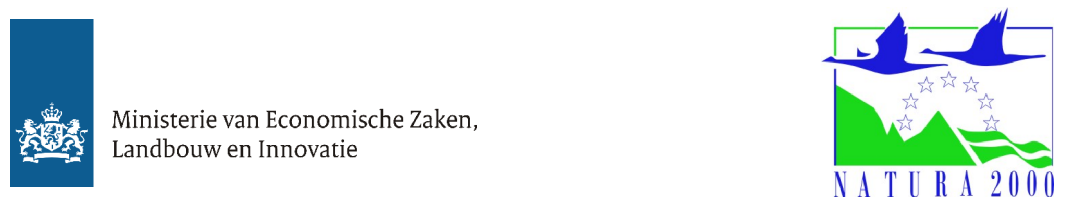
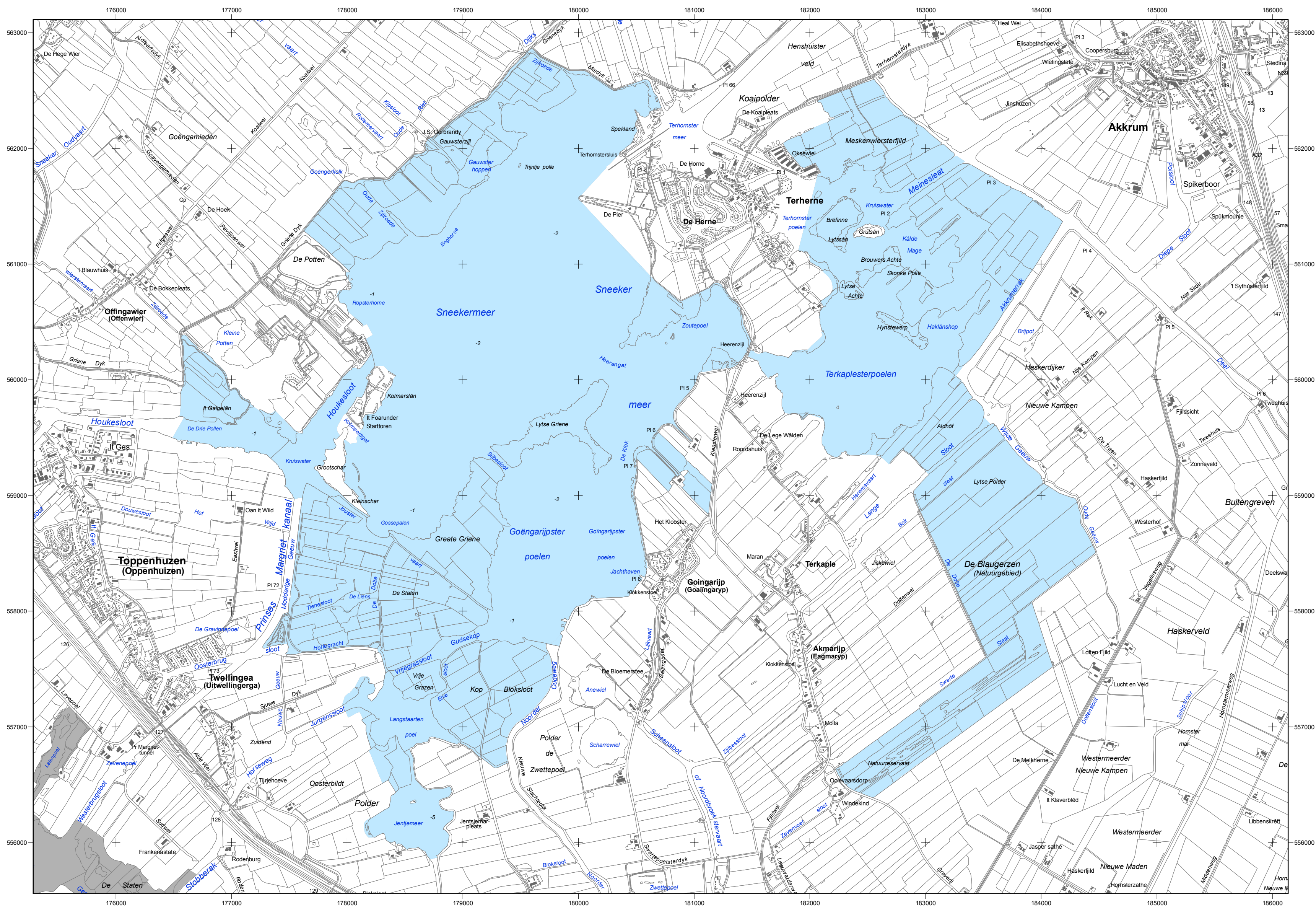


# Natura 2000-gebied #12 Sneekermeergebied



## Natura 2000-gebied Sneekermeergebied

Kaart behorende bij aanwijzingsbesluit PDN/2010-012  
ter wijziging van het besluit tot aanwijzing als Vogelrichtlijngebied (NL9802047)

DE STAATSSECRETARIS VAN ECONOMISCHE ZAKEN, LANDBOUW EN INNOVATIE.

Datum Handtekening

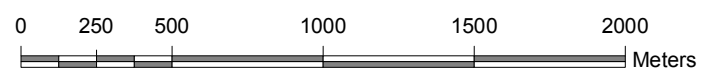
w.g. dr. Henk Bleker

Er geldt een algemene exclaveringsformule op grond waarvan o.a. bestaande bebouwing en verhardingen meestal geen deel uitmaken van het aangewezen gebied (zie verder Nota van toelichting bij het besluit).

### Legenda

- VR (2279 ha)
  - Ander Natura 2000-gebied (indicatief)
- VR = Vogelrichtlijngebied

Schaal 1 : 25 000 (A1)



deze kaart

Kaartproductie: 12/1/2010 5:09:56 PM



Topografische ondergrond: © De auteursrechten en Databankrechten zijn voorbehouden aan de Topografische Dienst Kadaster, Emmen, 2010