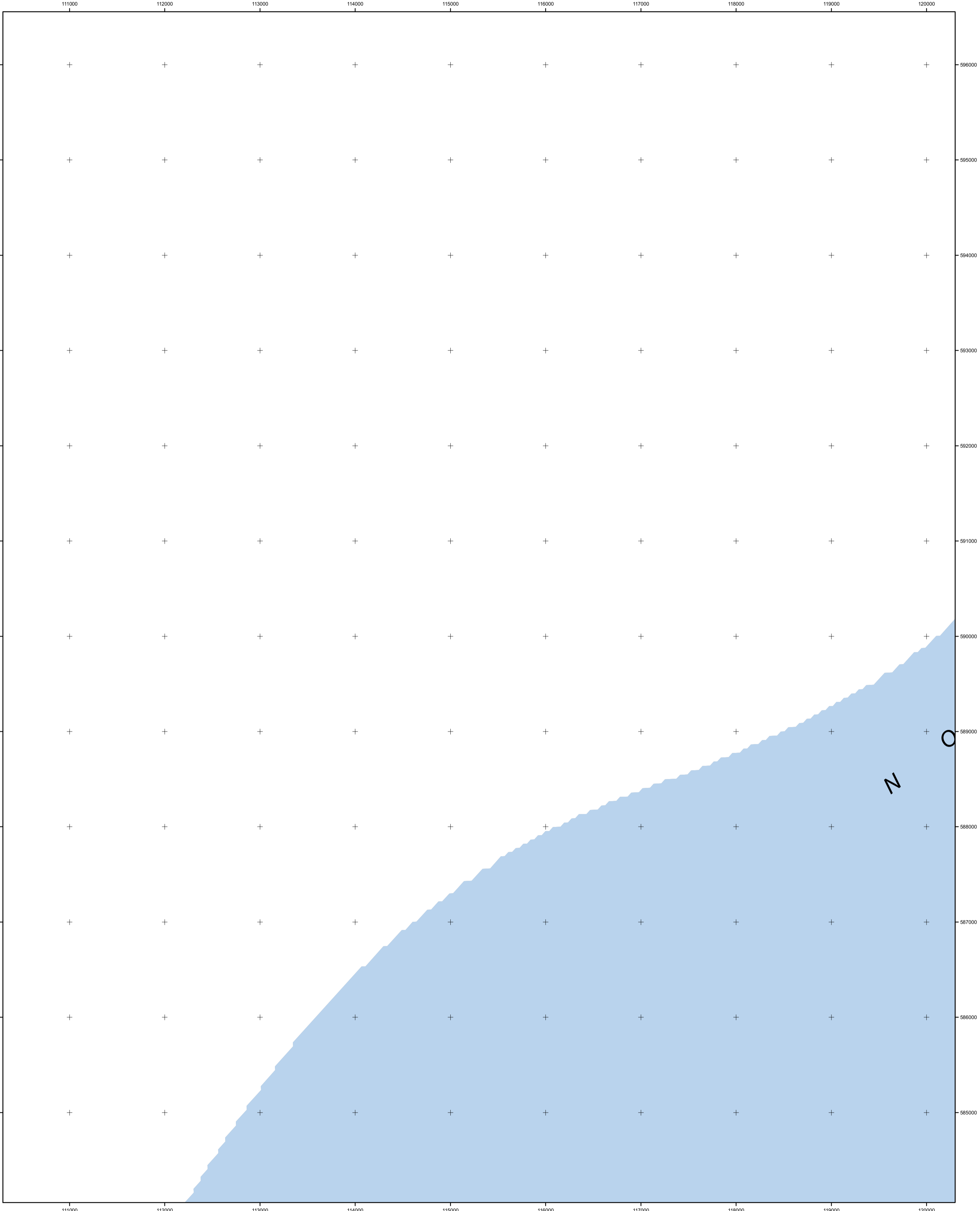




Natura2000-gebied #7 kaartblad 12

Noordzeekustzone

Habitatrichtlijngebied #51
Vogelrichtlijngebied #39A



Ministerie van LNV, Directie Natuur en
Directie Regionale Zaken

Productie en cartografie:



Topografische ondergrond:
©De auteursrechten en databankrechten zijn voorbehouden
aan de Topografische Dienst Kadaster, Emmen, 2007

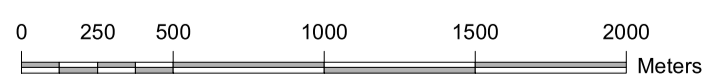
Datum kaart: 4/12/2007 4:20 PM

Legenda

- VR (98124 ha)
- VR + HR (25250 ha)
- VR + HR + BN (660 ha)
- Ander Natura2000-gebied (indicatief)
- VR = Vogelrichtlijngebied
- HR = Habitatrichtlijngebied
- BN = beschermd natuurmonument

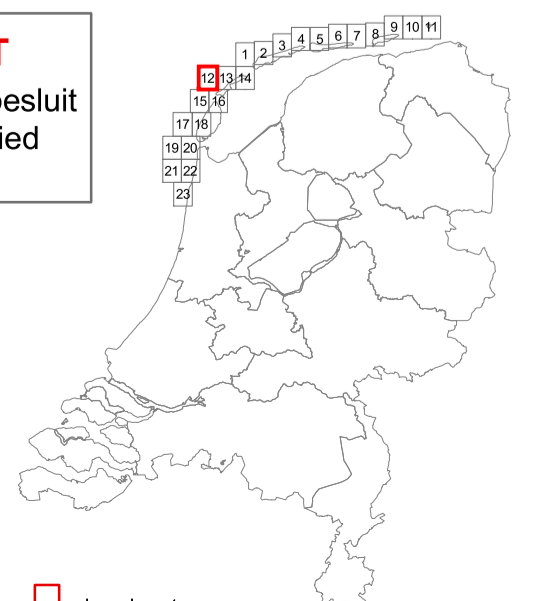
Totale oppervlakte = 124034 ha

Schaal 1 : 25 000



ONTWERPKAART
behorende bij het ontwerpbesluit
van het Natura2000-gebied
Noordzeekustzone

Bestaande bebouwing, erven, tuinen, verhardingen en hoofd-
spoorwegen maken geen deel uit van het aangewezen gebied,
tenzij expliciet wel bij de aanwijzing betrokken, zie verder nota
van toelichting bij het besluit.



deze kaart