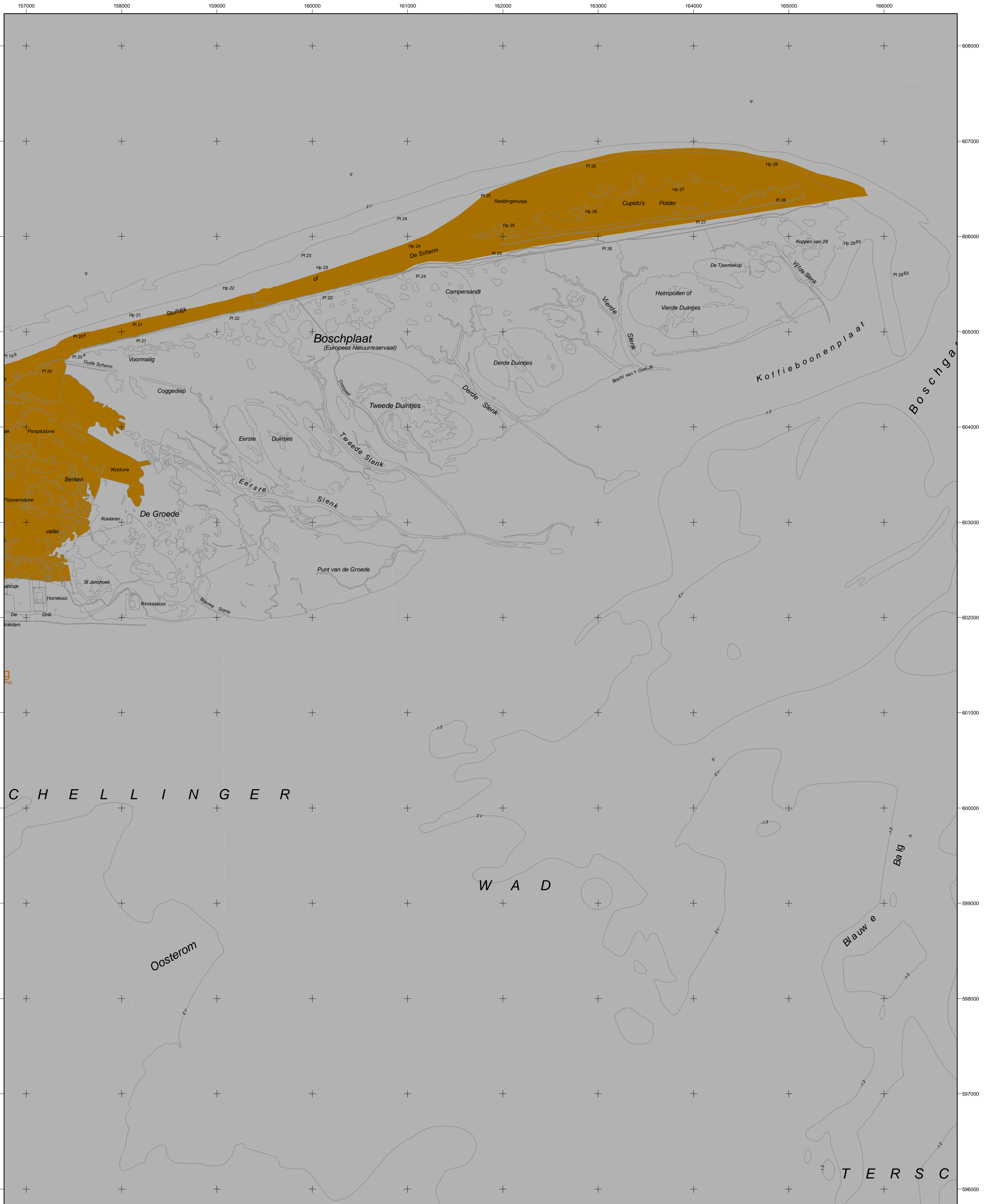



# Natura2000-gebied #4 kaartblad 03

## Duinen Terschelling

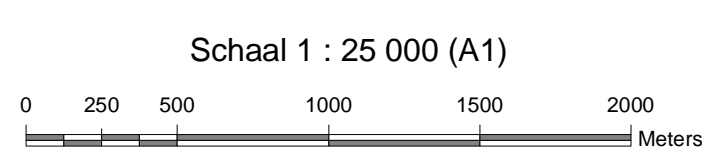



**landbouw, natuur en voedselkwaliteit**  
 Ministerie van LNV, Programmadirectie Natura 2000



**Natura 2000-gebied Duinen Terschelling**  
 Kaart behorende bij aanwijzingsbesluit DRZO/2008-004 tot aanwijzing als speciale beschermingszone onder de Habitatrichtlijn en ter wijziging van het besluit tot aanwijzing als Vogelrichtlijngebied

DE MINISTER VAN LANDBOUW, NATUUR EN VOEDSELKwaliteit  
 Datum Handtekening  
 w.g. G. Verburg

Er geldt een algemene exclaveringsformule op grond waarvan o.a. bestaande bebouwing en verhardingen meestal geen deel uitmaken van het aangewezen gebied (zie verder Nota van toelichting bij het besluit).



Kaartproductie: 11/4/2008 10:10:34 AM



- Legenda**
- HR (468 ha)
  - VR + HR (2875 ha)
  - VR + HR + BN (698 ha)
- Totale oppervlakte = 4040 ha
- Ander Natura 2000-gebied (indicatief)
- VR = Vogelrichtlijngebied  
 HR = Habitatrichtlijngebied  
 BN = beschermd natuurmonument



Topografische ondergrond: g De auteursrechten en Databankrechten zijn voorbehouden aan de Topografische Dienst Kadaster, Emmen, 2008