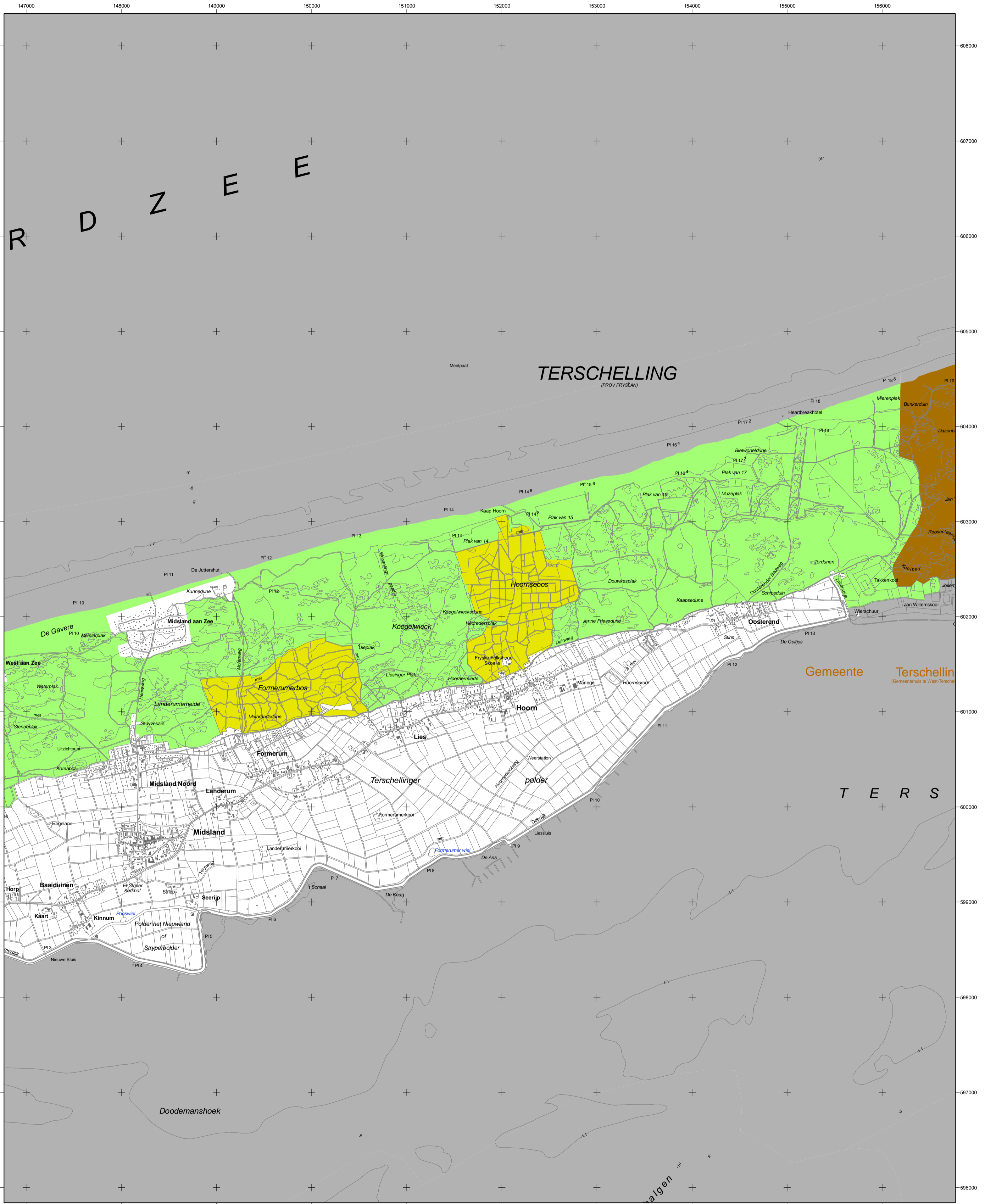


Natura2000-gebied #4 kaartblad 02

Duinen Terschelling



landbouw, natuur en voedselkwaliteit

Ministerie van LNV, Programmadirectie Natura 2000

Natura 2000-gebied Duinen Terschelling

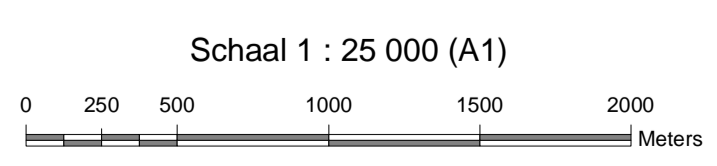
Kaart behorende bij aanwijzingsbesluit DRZO/2008-004 tot aanwijzing als speciale beschermingszone onder de Habitrichtlijn en ter wijziging van het besluit tot aanwijzing als Vogelrichtlijngebied

DE MINISTER VAN LANDBOUW, NATUUR EN VOEDSELKwalITEIT

Datum Handtekening

w.g. G. Verburg

Er geldt een algemene exclaveringsformule op grond waarvan o.a. bestaande bebouwing en verhardingen meestal geen deel uitmaken van het aangewezen gebied (zie verder Nota van toelichting bij het besluit).



Kaartproductie: 11/4/2008 10:10:03 AM

ALTERRA
WAGENINGEN UR

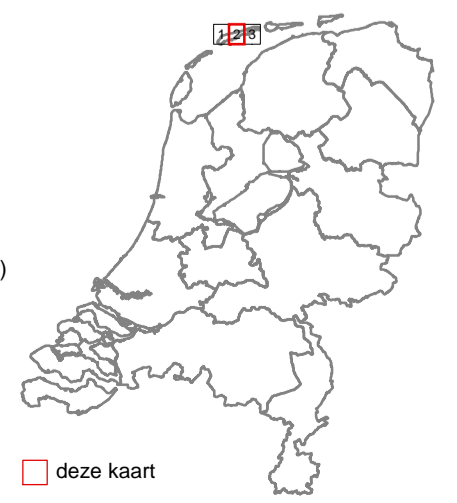
Legenda

- HR (468 ha)
- VR + HR (2875 ha)
- VR + HR + BN (698 ha)

Totale oppervlakte = 4040 ha

— Ander Natura 2000-gebied (indicatief)

VR = Vogelrichtlijngebied
HR = Habitrichtlijngebied
BN = beschermd natuurmonument



Topografische ondergrond: © De auteursrechten en Databankrechten zijn voorbehouden aan de Topografische Dienst Kadaster, Emmen, 2008