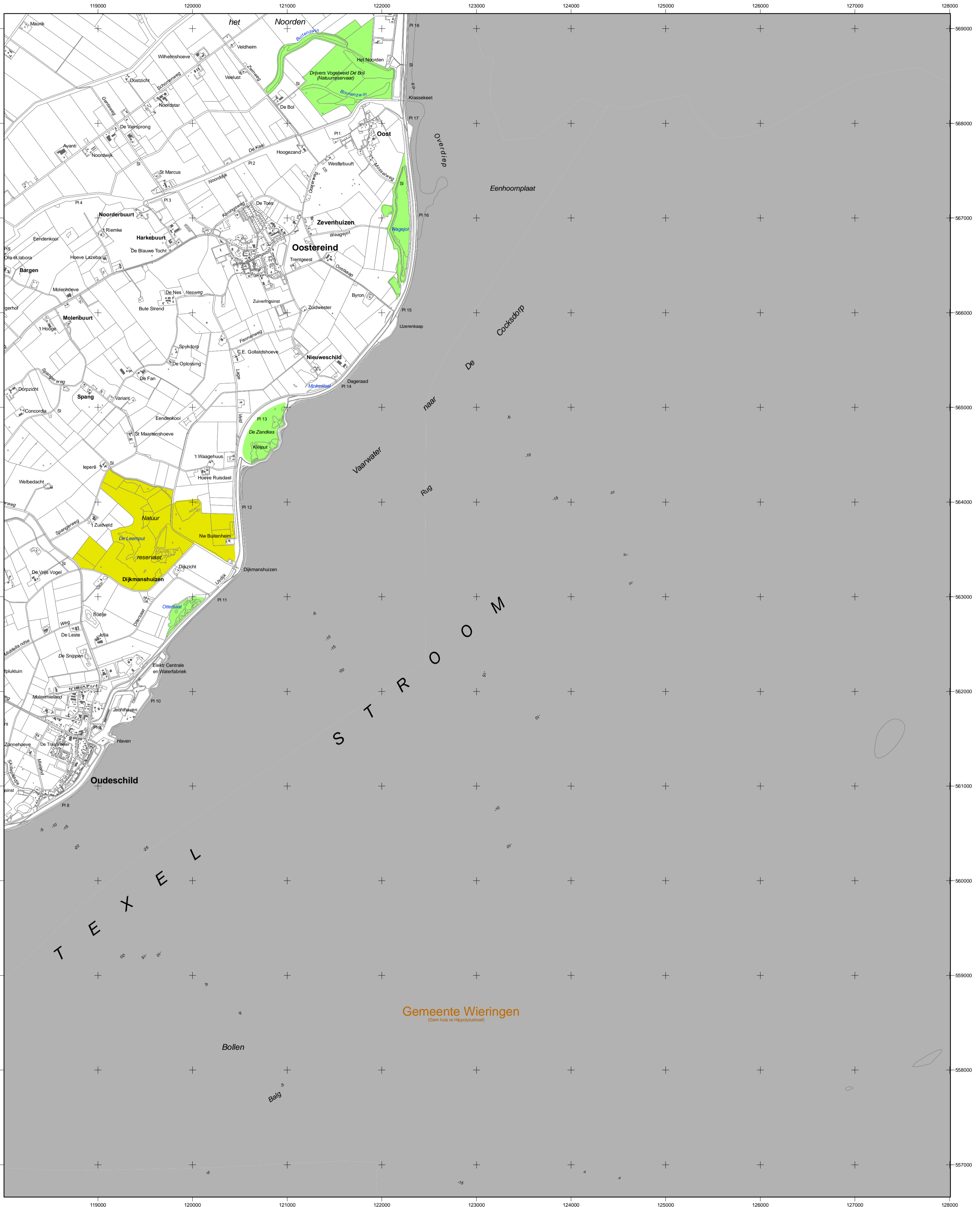


Natura2000-gebied #2 kaartblad 03

Duinen en Lage Land Texel



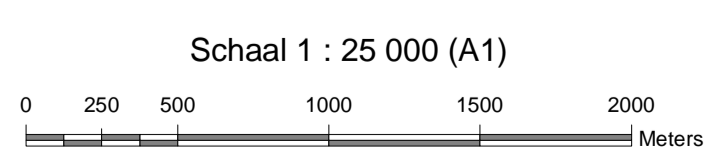

landbouw, natuur en voedselkwaliteit
 Ministerie van LNV, Programmadirectie Natura 2000


NATURA 2000


Natura 2000-gebied Duinen en Lage Land Texel
 Kaart behorende bij aanwijzingsbesluit DRZO/2008-002 tot aanwijzing als speciale beschermingszone onder de Habitatrichtlijn en ter wijziging van het besluit tot aanwijzing als Vogelrichtlijngebied

DE MINISTER VAN LANDBOUW, NATUUR EN VOEDSELKwaliteit
 Datum Handtekening
 w.g. G. Verburg

Er geldt een algemene exclaveringsformule op grond waarvan o.a. bestaande bebouwing en verhardingen meestal geen deel uitmaken van het aangewezen gebied (zie verder Nota van toelichting bij het besluit).



Kaartproductie: 1/23/2009 7:21:44 AM



- Legenda**
- HR (715 ha)
 - VR + HR (3123 ha)
 - VR + HR + BN (251 ha)
- Totale oppervlakte = 4089 ha
- Ander Natura 2000-gebied (indicatief)
- VR = Vogelrichtlijngebied
 HR = Habitatrichtlijngebied
 BN = beschermd natuurmonument



Topografische ondergrond: 8 De auteursrechten en Databankrechten zijn voorbehouden aan de Topografische Dienst Kadaster, Emmen, 2009