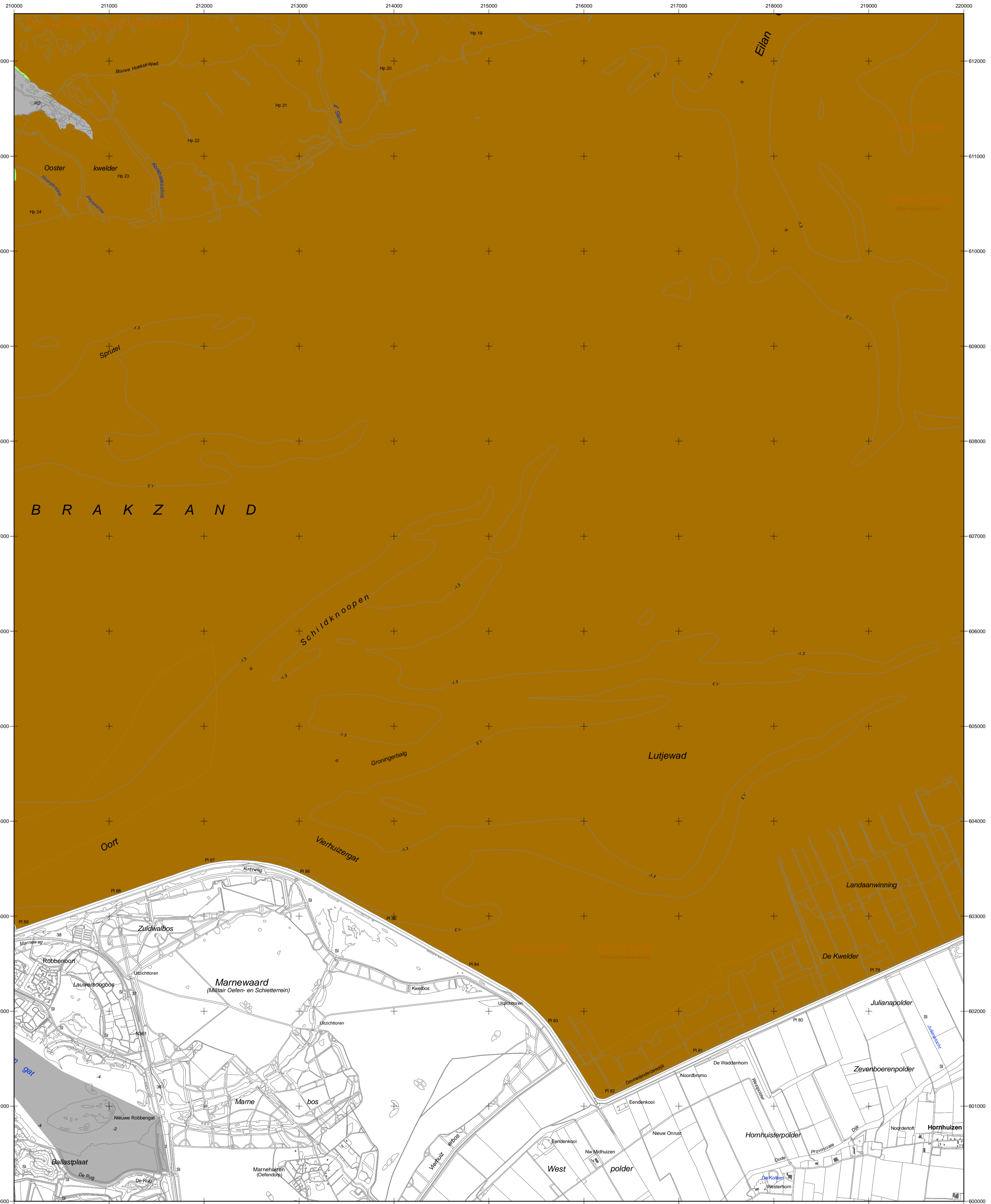
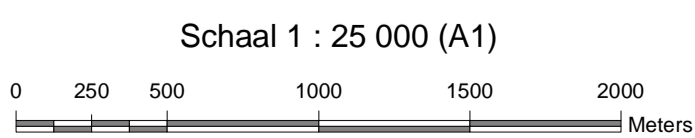


# Natura2000-gebied #1 kaartblad 11

## Waddenzee



Er geldt een algemene exclaveringsformule op grond waarvan o.a. bestaande bebouwing en verhardingen meestal geen deel uitmaken van het aangewezen gebied (zie verder Nota van toelichting bij het besluit).




Kaartproductie: 11/4/2008 10:26:54 AM



### Legenda


- VR (14592 ha)
  - HR (17 ha)
  - VR + HR (22967 ha)
  - VR + BN (7243 ha)
  - VR + HR + BN (226204 ha)
  - Ander Natura 2000-gebied (indicatief)
- Totale oppervlakte = 271023 ha
- VR = Vogelrichtlijngebied  
 HR = Habitatrichtlijngebied  
 BN = beschermd natuurmonument





**landbouw, natuur en voedselkwaliteit**

Ministerie van LNV, Programmadirectie Natura 2000



---

**Natura 2000-gebied Waddenzee**

Kaart behorende bij aanwijzingsbesluit DRZO/2008-001 tot aanwijzing als speciale beschermingszone onder de Habitatrichtlijn en ter wijziging van het besluit tot aanwijzing als Vogelrichtlijngebied

---

DE MINISTER VAN LANDBOUW, NATUUR EN VOEDSELKwaliteit

Datum Handtekening

w.g. G. Verburg