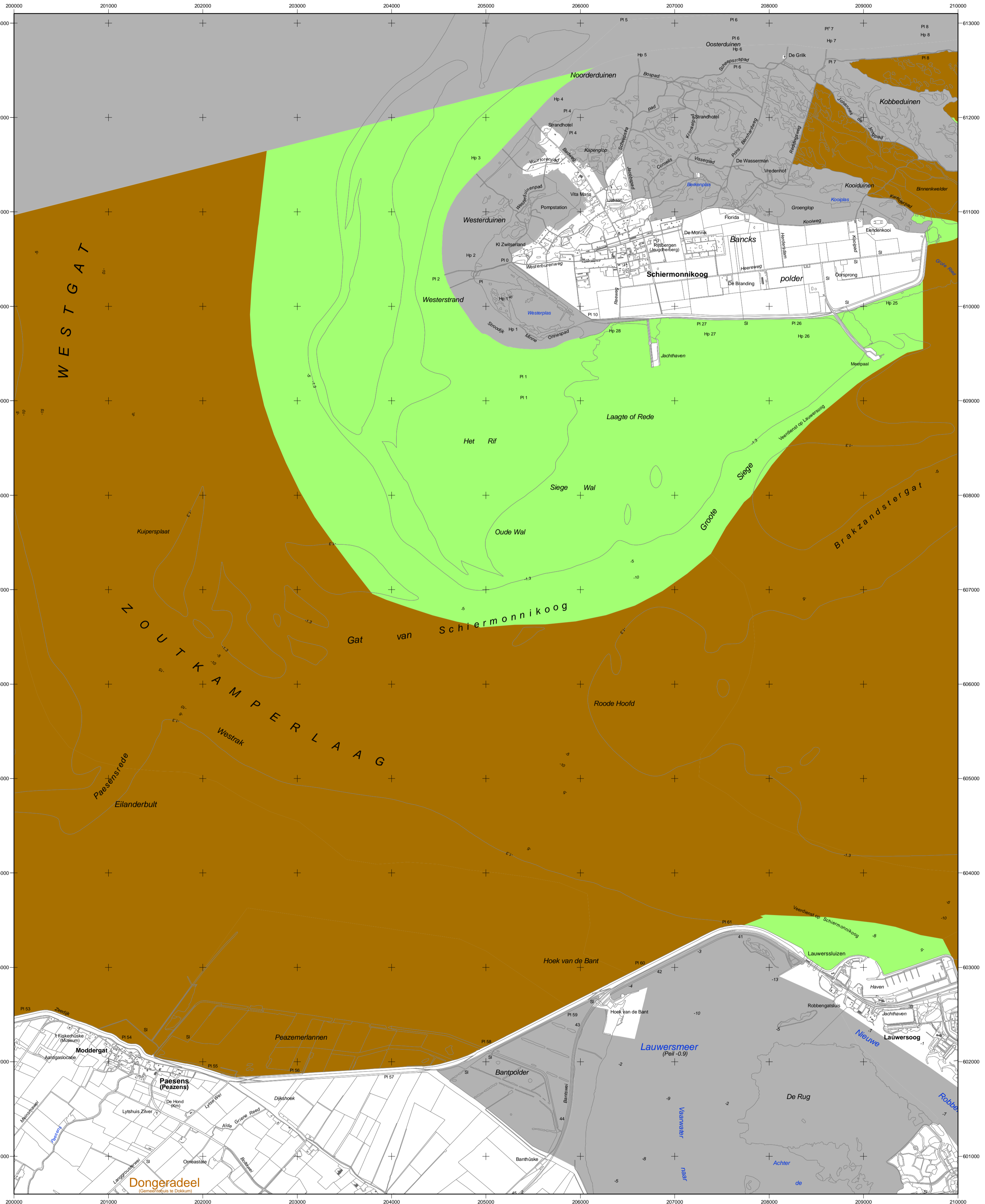




# Natura2000-gebied #1 kaartblad 10

## Waddenzee

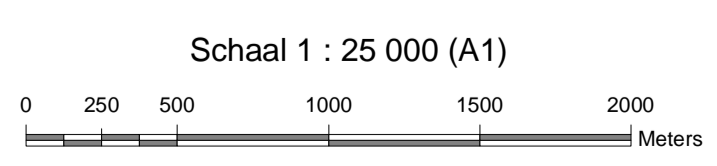



**landbouw, natuur en voedselkwaliteit**  
 Ministerie van LNV, Programmadirectie Natura 2000


**Natura 2000-gebied Waddenzee**  
 Kaart behorende bij aanwijzingsbesluit DRZO/2008-001 tot aanwijzing als speciale beschermingszone onder de Habitrichtlijn en ter wijziging van het besluit tot aanwijzing als Vogelrichtlijngebied

DE MINISTER VAN LANDBOUW, NATUUR EN VOEDSELKwaliteit  
 Datum: \_\_\_\_\_ Handtekening: \_\_\_\_\_  
 w.g. G. Verburg

Er geldt een algemene exclaveringsformule op grond waarvan o.a. bestaande bebouwing en verhardingen meestal geen deel uitmaken van het aangewezen gebied (zie verder Nota van toelichting bij het besluit).



Kaartproductie: 11/4/2008 10:26:16 AM




**Legenda**

- VR (14592 ha)
- HR (17 ha)
- VR + HR (22967 ha)
- VR + BN (7243 ha)
- VR + HR + BN (226204 ha)
- Ander Natura 2000-gebied (indicatief)

Totale oppervlakte = 271023 ha

VR = Vogelrichtlijngebied  
 HR = Habitrichtlijngebied  
 BN = beschermd natuurmonument

deze kaart



Topografische ondergrond: 8 De auteursrechten en Databankrechten zijn voorbehouden aan de Topografische Dienst Kadaster, Emmen, 2008