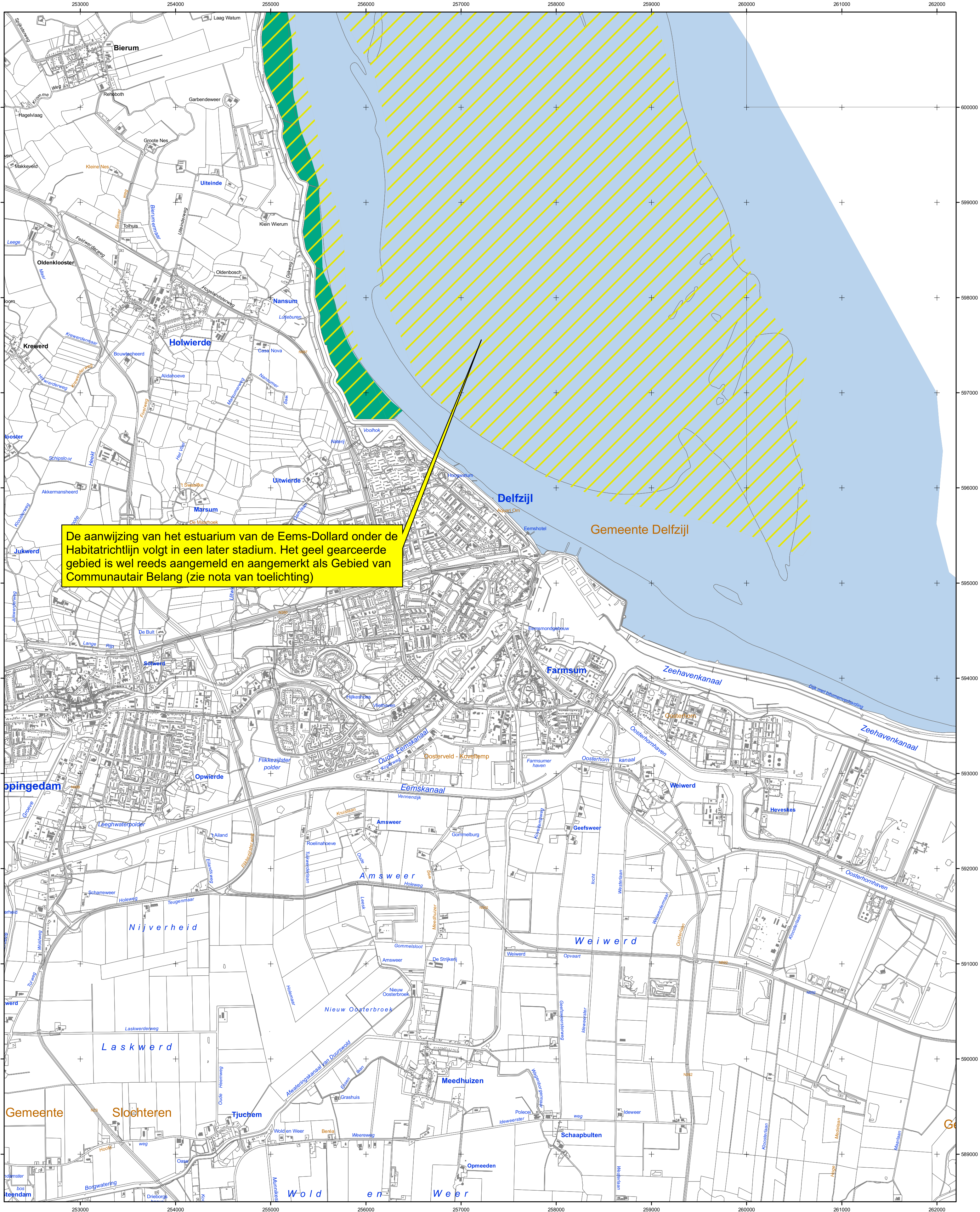




# Natura2000-gebied #1 kaartblad 22 Waddenzee

Habitatrichtlijngebied #69  
Vogelrichtlijngebied #26



De aanwijzing van het estuarium van de Eems-Dollard onder de Habitatrichtlijn volgt in een later stadium. Het geel gearceerde gebied is wel reeds aangemeld en aangemerkt als Gebied van Communautair Belang (zie nota van toelichting)

Opdrachtgever:  
**landbouw, natuur en  
voedselkwaliteit**

Ministerie van LNV, Directie Natuur en  
Directie Regionale Zaken

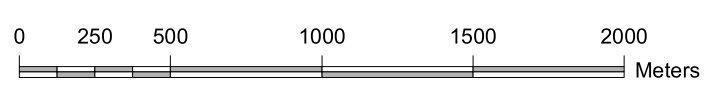
Productie en cartografie:  
**ALTERRA  
WAGENINGENUR**

Topografische ondergrond:  
© De auteursrechten en databankrechten zijn voorbehouden  
aan de Topografische Dienst Kadaster, Emmen, 2007

Datum kaart: 4/13/2007 3:04 PM

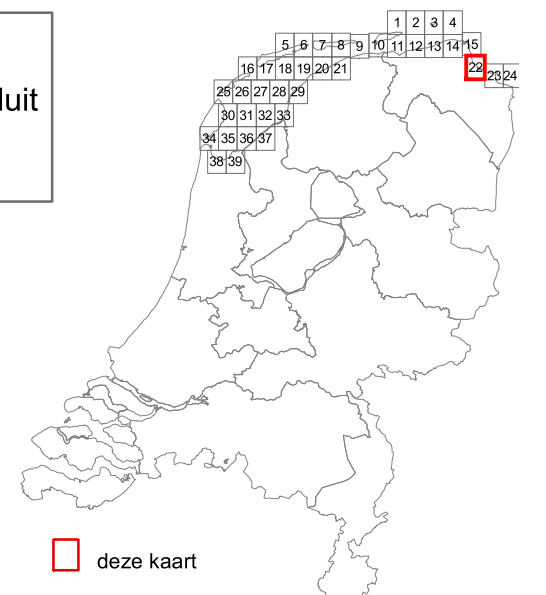
- Legenda**
- VR (15425 ha)
  - VR + HR (22989 ha)
  - VR + BN (7229 ha)
  - VR + HR + BN (226224 ha)
  - Ander Natura2000-gebied (indicatief)
- Totale oppervlakte = 271866 ha
- VR = Vogelrichtlijngebied  
HR = Habitatrichtlijngebied  
BN = beschermd natuurnomument

Schaal 1 : 25 000



**ONTWERPKAART**  
behorende bij het ontwerpbesluit  
van het Natura2000-gebied  
Waddenzee

Bestaande bebouwing, erven, tuinen, verhardingen en hoofdspoorwegen maken geen deel uit van het aangewezen gebied, tenzij expliciet wel bij de aanwijzing betrokken, zie verder nota van toelichting bij het besluit.



deze kaart