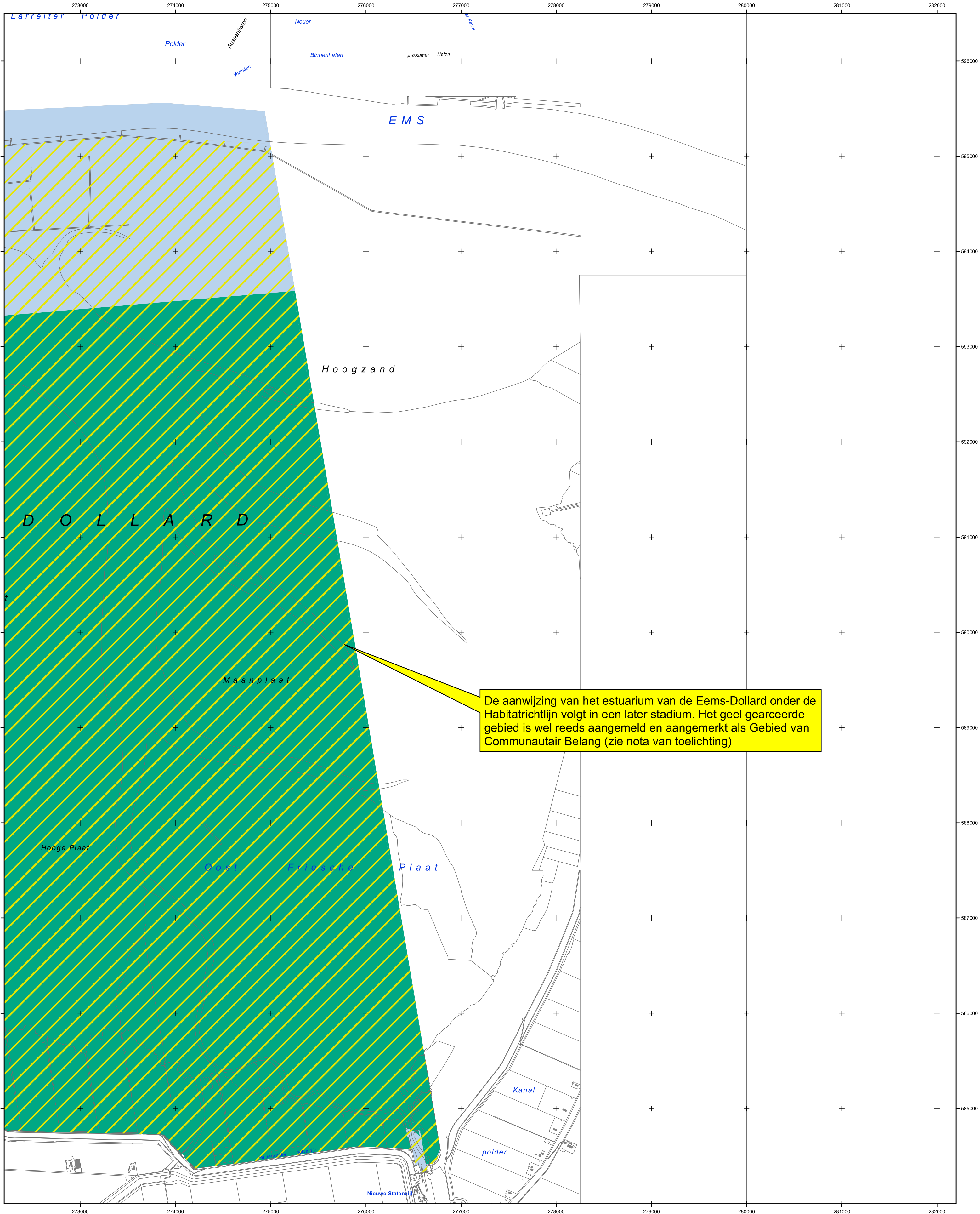




Natura2000-gebied #1 kaartblad 24 Waddenzee

Habitatrichtlijngebied #69
Vogelrichtlijngebied #26



De aanwijzing van het estuarium van de Eems-Dollard onder de Habitatrichtlijn volgt in een later stadium. Het geel gearceerde gebied is wel reeds aangemeld en aangemerkt als Gebied van Communautair Belang (zie nota van toelichting)

Oprachtgever:
landbouw, natuur en voedselkwaliteit

Ministerie van LNV, Directie Natuur en Directie Regionale Zaken

Productie en cartografie:



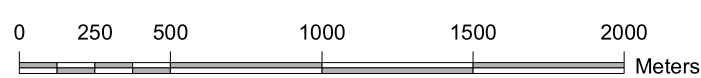
Topografische ondergrond:
© De auteursrechten en databankrechten zijn voorbehouden aan de Topografische Dienst Kadaster, Emmen, 2007

Datum kaart: 4/13/2007 3:01 PM

Legenda

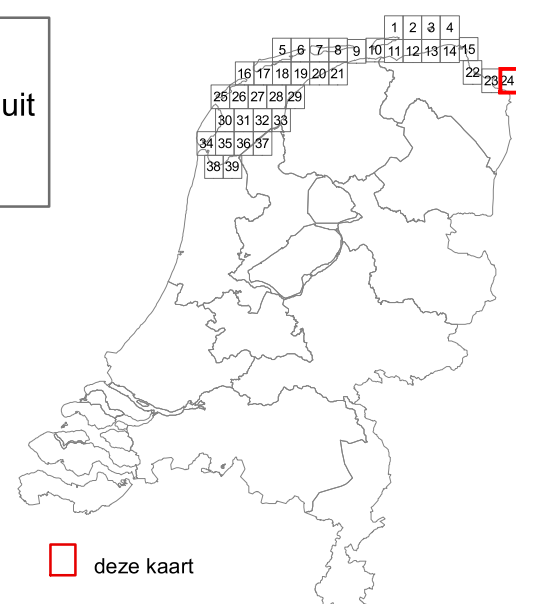
- VR (15425 ha)
- VR + HR (22989 ha)
- VR + BN (7229 ha)
- VR + HR + BN (226224 ha)
- Totale oppervlakte = 271866 ha
- Ander Natura2000-gebied (indicatief)
- VR = Vogelrichtlijngebied
- HR = Habitatrichtlijngebied
- BN = beschermd naturomonument

Schaal 1 : 25 000



Bestaande bebouwing, erven, tuinen, verhardingen en hoofdspoorwegen maken geen deel uit van het aangewezen gebied, tenzij expliciet wel bij de aanwijzing betrokken, zie verder nota van toelichting bij het besluit.

ONTWERPKAART
behorende bij het ontwerpbesluit van het Natura2000-gebied Waddenzee



deze kaart