

# NATURA 2000

## STANDARD DATA FORM


FOR SPECIAL PROTECTION AREAS (SPA)

FOR SITES ELIGIBLE FOR IDENTIFICATION AS SITES OF  
COMMUNITY IMPORTANCE (SCI)

AND

landbouw, natuurbeheer  
en visserij

FOR SPECIAL AREAS OF CONSERVATION (SAC)



### 1. GEBIEDSIDENTIFICATIE

1.1. TYPE	1.2. GEBIEDSCODE	1.3. INVULDATUM	1.4. HERZIENINGSDATUM
B	NL2003028	200208	200304

**1.5. RELATIE MET ANDERE NATURA 2000 GEBIEDEN**

**1.6. BEANTWOORDER(S):**

Expertisecentrum LNV  
Postbus 30  
NL-6700 AA WAGENINGEN  
The Netherlands

**1.7. NAAM VAN HET GEBIED:**

Lieftinghsbroek

**1.8. DATUM VAN GEBIEDSIDENTIFICATIE, -KLASSERING, EN -BEPALING:**

VOORGESTELD OM IN AANMERKING TE KOMEN  
ALS GEBIED VAN COMMUNAUTAIR BELANG

200304

BEVESTIGD ALS GEBIED VAN COMMUNAUTAIR  
BELANG ("SCI");

KLASSERINGSDATUM ALS  
VOGELRICHTLIJNGEBIED ("SPA"):

AANWIJZING ALS SPECIALE  
BESCHERMINGSZONE ("SAC"):

## 2. LIGGING VAN HET GEBIED

### 2.1. GEBIEDSCENTRUM


LENGTE

E 7 7 45

W/E (Greenwich)

BREEDTE

53 0 24



### 2.2. OPPERVLAKTE(HA):

20,00

### 2.3. LENGTE (KM):

landbouw, natuurbeheer  
en visserij

### 2.4. HOOGTE (M)

MIN

3

MAX

5

GEMIDDELD

4

### 2.5. ADMINISTRATIEVE REGIO:

NUTS-CODE

NL111

NAAM VAN DE REGIO

Oost-Groningen

% BEDEKKING

100

### 2.6. BIOGEOGRAPHISCHE REGIO

Alpien

Atlantisch

Boreaal

Kontinentaal

Macaronesisch


Mediterraan

### 3. ECOLOGISCHE INFORMATIE

#### 3.1. HABITAT TYPES die in het gebied voorkomen en de evaluatie van het gebied voor deze habitat types:

##### ANNEX I HABITAT TYPES:

CODE	% BEDEKKIN	REPRESENTATIVITEIT	RELATIEVE OPPERVLAKTE	BESCHERMINGSSTAT US	ALGEMENE EVALUATIE
9120	67	A	B	B	B
9160	20	C	C		



**landbouw, natuurbeheer  
en visserij**

### **3.2. SOORTEN**

***covered by Article 4 of Directive 79/409/EEC***

***and***

***listed in Annex II of Directive 92/43/EEC***

***and***

***site assessment for them***

**3.2.a. SOORTEN - VOGELS vermeld in Bijlage I van de Richtlijn 79/409/EEC**

**3.2.b. SOORTEN - Regelmatig waargenomen migrerende vogelsoorten niet in Bijlage I van de Richtlijn 79/409/EEC vermeld**

**3.2.c. SOORTEN - ZOOGDIEREN vermeld in BIJLAGE I van de Richtlijn 92/43/EEC**

**3.2.d. SOORTEN - AMFIBIEËN EN REPTIELEN vermeld in Bijlage II van de Richtlijn 92/43/EEC**

**3.2.e. SOORTEN - VISSSEN vermeld in Bijlage II van de Richtlijn 92/43/EEC**

**3.2.f. SOORTEN - ONGEWERVELDE DIEREN vermeld in Bijlage II van de Richtlijn 92/43/EEC**

**3.2.g. SOORTEN - PLANTEN vermeld in Bijlage II van de Richtlijn 92/43/EEC**

### 3.3. Andere belangrijke dier- en plantesoorten

(B = Vogels, M = Zoogdieren, A = Amfibieën, R = Reptielen, F = Vissen, I = Ongewervelden, P = Planten)

## **4. GEBIEDSBESCHRIJVING**

### **4.1. ALGEMENE BESCHRIJVING VAN HET GEBIED**

**Andere kenmerken van het gebied**

### **4.2. KWALITEIT EN BELANG**

### **4.3. KWETSBAARHEID**

### **4.4. GEBIEDSAANWIJZING**

### **4.5. EIGENDOM**

### **4.6. DOCUMENTATIE**

## 4. GEBIEDSBESCHRIJVING

### 4.7. GESCHIEDENIS



## 5. BESCHERMINGSSTATUS VAN HET GEBIED EN RELATIE MET CORINE BIOTOPEN

### 5.1. *BESCHERMINGSSTATUS op nationaal en regional niveau*

### 5.2. RELATIE VAN HET BETROFFEN GEBIED MET ANDERE BESCHERMDE GEBIEDEN

**ationale of regionale beschermingsstatus:**

**internationale beschermingsstatus:**

### 5.3. RELATIE VAN HET BETROFFEN GEBIED MET 'CORINE BIOTOPEN'

## **6. ACTIVITEITEN EN INVLOEDEN IN EN BUITEN HET BETROFFEN GEBIED**

### **6.1. ACTIVITEITEN, INVLOEDEN EN BETROKKEN OPPERVLAKTE VAN HET GEBIED**

ACTIVITEITEN, INVLOEDEN IN HET GEBIED

ACTIVITEITEN, INVLOEDEN BUITEN HET GEBIED

### **6.2. BEHEER VAN HET GEBIED**

ORGAAN VERANTWOORDELIJK VOOR HET BEHEER

BEHEER VAN HET GEBIED, BEHEERSPLANNEN

## **7. KAART VAN HET GEBIED**

*Fysische kaart*

*Ingesloten luchtfoto('s):*

## **8. DIA'S EN ANDER FOTOMATERIAAL**